

LEGENDA:
 Unidade Geográfica  Concelho
 Conventos (OFM) e Mosteiros (OC) 

ILHA DE S. MIGUEL

-  *Senhora da Conceição*, Ponta Delgada, 1525.
-  *Senhora do Rosário*, Vila Franca do Campo, 1525.
-  *Santo André*, Ponta Delgada, 1563-1567.
-  *Senhora da Esperança*, Ponta Delgada, 1540.
-  *Mosteiro de Jesus*, Ribeira Grande, 1555.
-  *Santo André*, Vila Franca do Campo, 1532-1541.
-  *S. João*, Ponta Delgada, 1602.
-  *Senhora de Guadalupe*, Ribeira Grande, 1612.
-  *Santo António*, Lagoa, 1642.
-  *S. Sebastião*, Nordeste, 1642.
-  *Senhora da Conceição*, Ponta Delgada, 1664-1671.
-  *Senhora da Ajuda*, Fenais da Ajuda, 1681.

ILHA DE SANTA MARIA


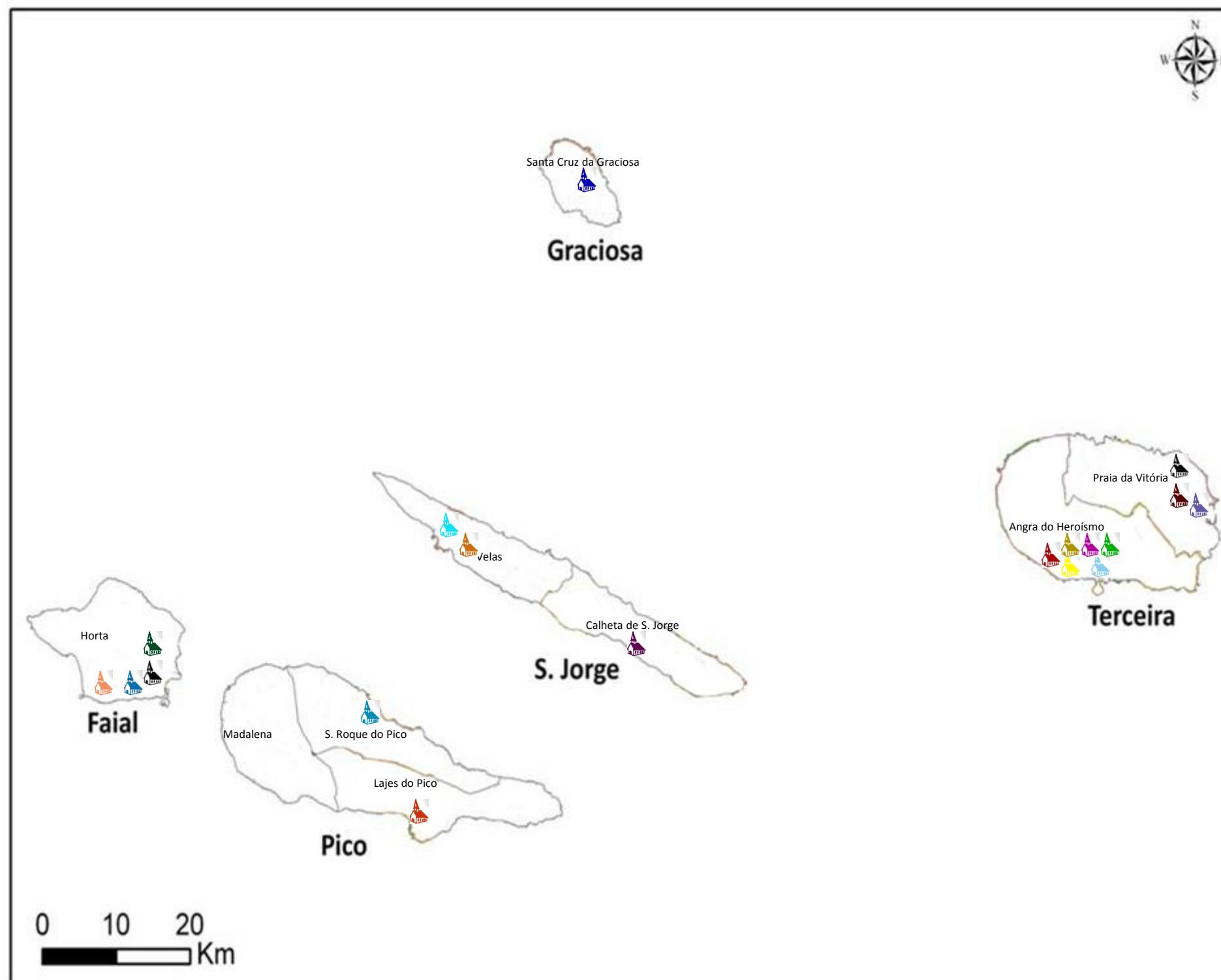
-  *Senhora da Vitória*, Vila do Porto, 1446, reconstrução em 1608 e 1616.


Fig. 2 - Mapa do Grupo Oriental do Arquipélago dos Açores, com a distribuição geográfica das casas religiosas masculinas (OFM) e femininas (OC) da Ordem Franciscana.

Fonte: Ribeiro, 1946.



LEGENDA:
 Unidade Geográfica  Concelho

Conventos (OFM) 

Mosteiros (OC) 




ILHA TERCEIRA

-  *Senhora da Guia*, Angra do Heroísmo, 1452.
-  *Senhora da Conceição*, Praia, 1480, 2º 1618.
-  *Convento de Jesus*, Praia, 14...
-  *Senhora da Luz*, Praia, 1512; 2º 1583/86.
-  *S. Gonçalo*, Angra do Heroísmo, 1530?
-  *Senhora da Esperança*, Angra do Heroísmo, 1557
-  *Senhora da Conceição*, Angra do Heroísmo, 1611
-  *S. Roque*, Angra do Heroísmo, 1643.
-  *S. Sebastião* Angra do Heroísmo, 1666.



ILHA GRACIOSA

-  *Senhora dos Anjos*, Santa Cruz, 1609.

ILHA DE S. JORGE

-  *Senhora da Conceição*, Velas, 1620; 2º 1642.
-  *S. Sebastião*, Calheta, 1670.
-  *Senhora da Conceição*, Velas, 1694-1700.

ILHA DO PICO

-  *Senhora da Conceição*, vila das Lajes, 1642.
-  *S. Pedro de Alcântara*, S. Roque do Pico, 1726.

ILHA DO FAIAL






-  *S. João Batista*, Horta, 1538 a 1540.
-  *Senhora da Glória*, Horta, 1616.
-  ??
-  *Senhora do Rosário*, Horta, 1696..
-  *Santo António*, Horta, 1699.

Fig. 2 - Mapa do Grupo Oriental do Arquipélago dos Açores, com a distribuição geográfica das casas religiosas masculinas (OFM) e femininas (OC) da Ordem Franciscana.
 Fonte: Ribeiro, 1946.

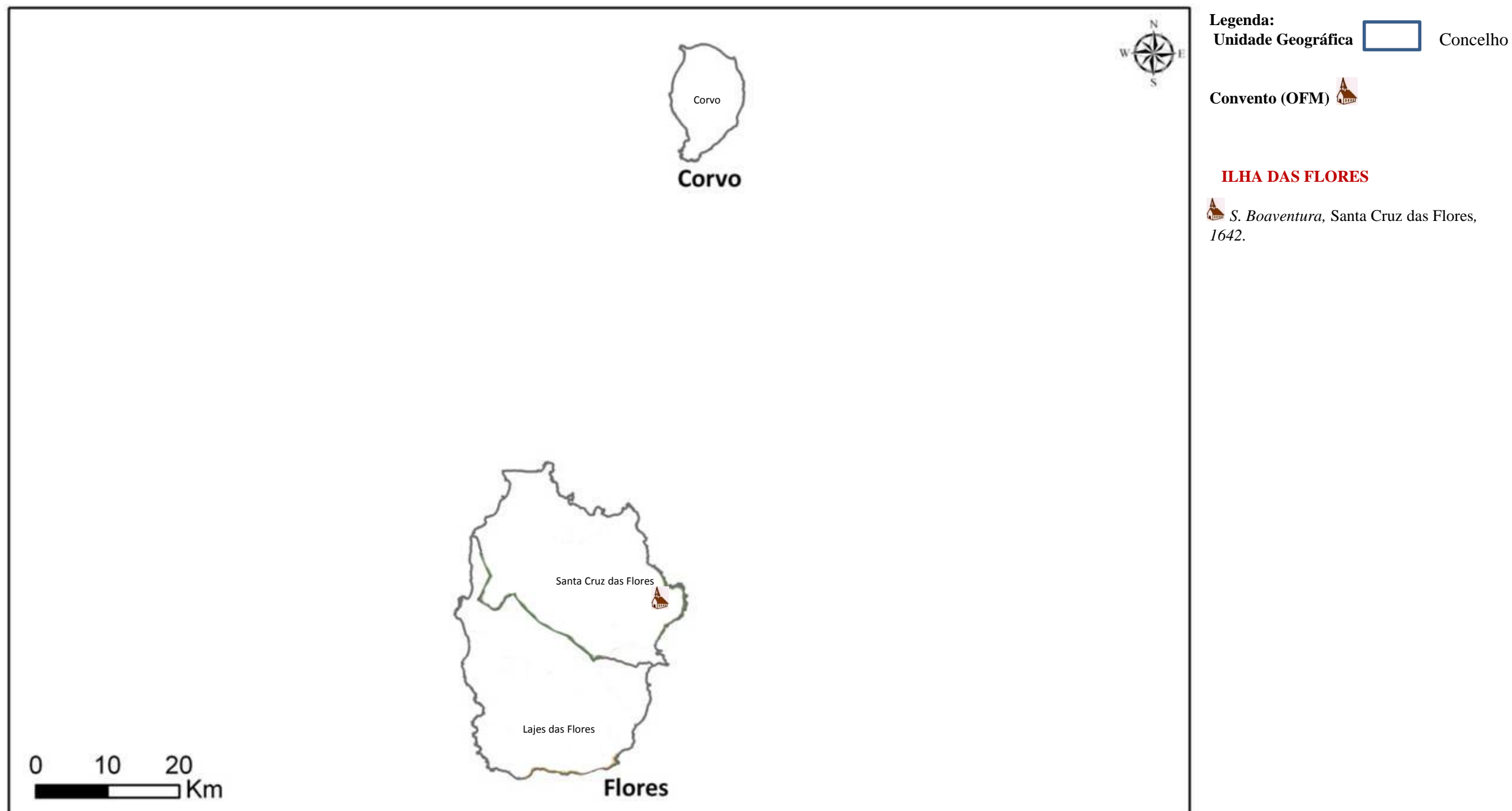


Fig. 4 - Mapa do Grupo Ocidental do Arquipélago dos Açores, com a distribuição geográfica das casas religiosas da primeira e segunda Ordem Franciscana.
 Fonte: Ribeiro, 1946.